




ГЕОГРАФИЯ

7 КЛАСС

ВОСТОЧНАЯ АЗИЯ



Солодова Ирина Леонидовна, ведущий методист по географии



корпорация
**Российский
учебник**



LECTA



друфа

ЦЕЛИ УРОКА

1. Узнать о специфических особенностях природы, населения и хозяйства стран Восточной Азии.
2. Научиться выявлять особенности природы, называть основные географические объекты Японии и Китая.

СОСТАВ ВОСТОЧНОЙ АЗИИ

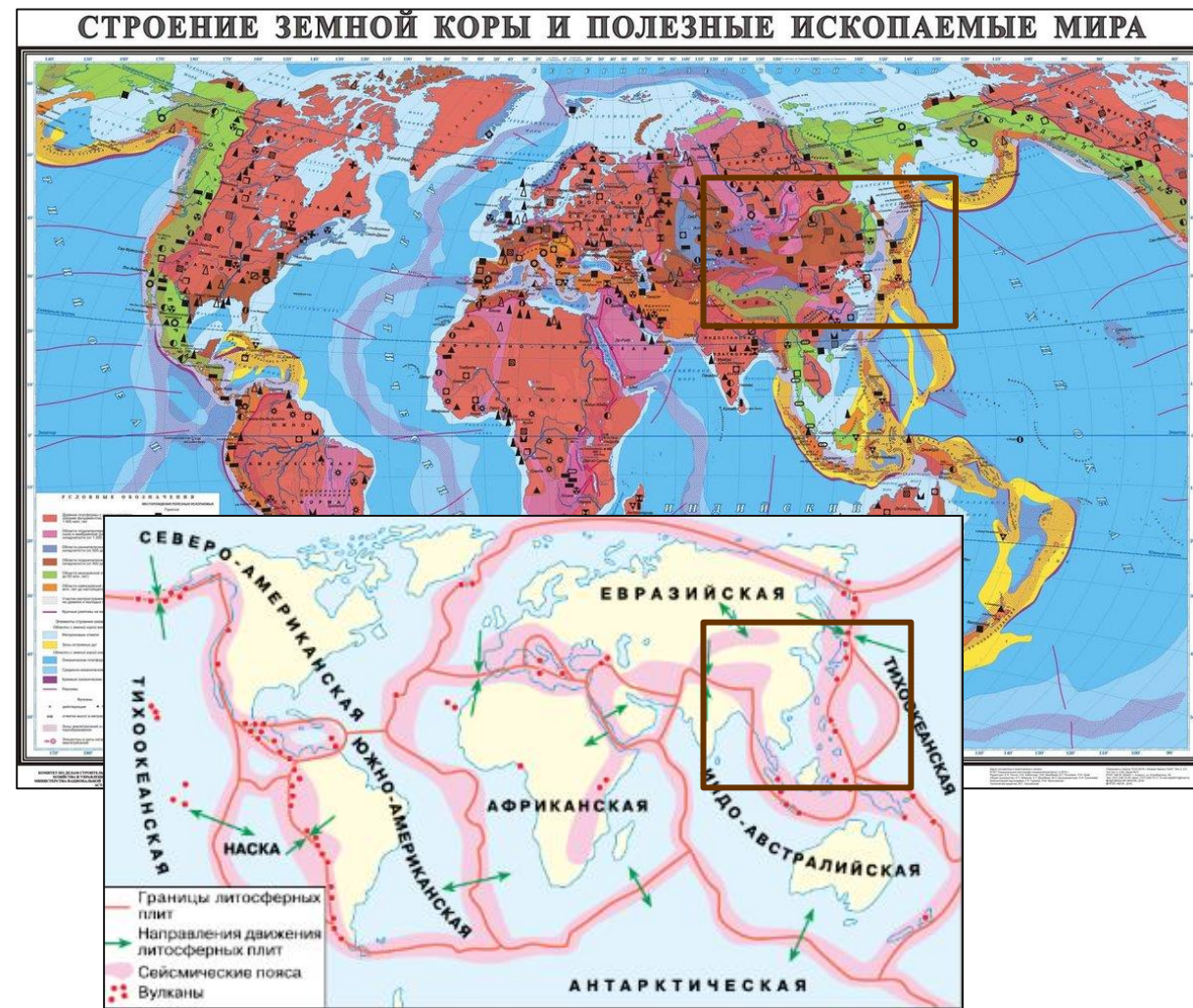
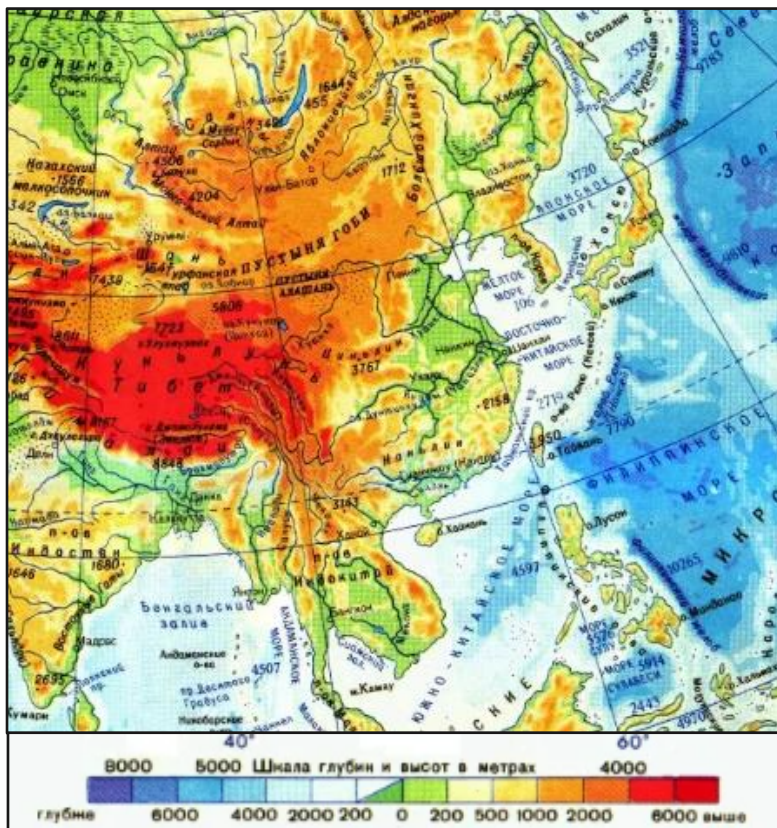
Флаг	Страна	Столица
	Китай	Пекин
	Корейская Народно-Демократическая Республика	Пхеньян
	Республика Корея	Сеул
	Монголия	Улан-Батор
	Япония	Токио

Восточная Азия является самым густонаселённым регионом нашей планеты, одним из древнейших очагов мировой цивилизации.



РЕЛЬЕФ И ПОЛЕЗНЫЕ ИСКОПАЕМЫЕ ВОСТОЧНОЙ АЗИИ

Рельеф разнообразен и представлен равнинами на Востоке и горными хребтами на Западе. Регион богат полезными ископаемыми. Основная их часть находится в Китае.



СПЕЦИФИЧЕСКИЕ ОСОБЕННОСТИ ПРИРОДЫ РЕГИОНА

- Климат на побережье муссонный, нередко тайфуны, наводнения. Для Монголии и внутренних частей Китая характерен резко континентальный тип климата.
- Крупные реки: Янцзы — самая длинная река Евразии, и Хуанхэ. Здесь часто наблюдаются разрушительные летние паводки, образующиеся в период муссонных дождей.
- Природные зоны разнообразны. На севере и на горных участках региона сохранились леса. Северо-западные районы таежные. На юге и востоке господствует зона широколиственных и смешанных, переменено-влажных лесов. В центральной и западной части – степи и пустыни со скудной растительностью. Самая известная и слабо обжитая людьми пустыня Гоби находится в Монголии.
- Примечательно, что природные области Восточной Азии изменены вмешательством человека настолько, что порой невозможно установить, какими они были изначально.



Тайфун



Янцзы в среднем течении



Пустыня Гоби

КИТАЙ – КРУПНЕЙШАЯ СТРАНА ВОСТОЧНОЙ АЗИИ



Первая в мире по численности населения – 1,4 млрд чел.
Третья в мире по площади – 9,5 млн км²

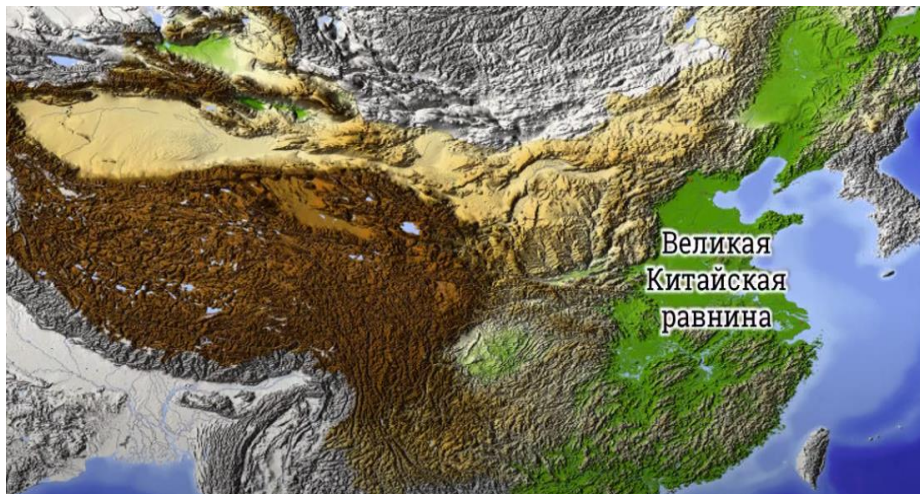


Столица – Пекин

Основу населения составляют китайцы (ханьцы). Небольшие по численности народы (казахи, дунгане, уйгуры и др.) составляют всего 7 % населения страны. Для страны характерно сосуществование религий — конфуцианства, буддизма, даосизма, ислама.

По территории страны население размещается неравномерно: почти 90% жителей проживает на востоке страны.

РЕЛЬЕФ КИТАЯ



Около 70% площади Китая занята горами, нагорьями и межгорными котловинами. Самая крупная равнина - Великая Китайская. Достопримечательность - Лёссовое плато, образованное кристаллическими осадочными породами с лёссовыми отложениями. Китай занимает 1-е место в мире по добыче угля, лидирует по запасам железных и марганцевых руд.



г. Джомолунгма, 8 848 м



Тибетское нагорье



Тибетский як



Лёссовое плато

Самая высокая вершина мира **Джомолунгма (Эверест)** находится на территории КНР, но добраться к ней можно не только из Китая, так как основание горы находится на территории двух стран — Непала и Китая.

ОСОБЕННОСТИ ПРИРОДЫ КИТАЯ



В Китае разнообразие природных зон: тайга, муссонные и вечнозелёные леса на востоке, степи, пустыни и области высотной поясности – на западе.



Леса Китая – царство тысяч видов деревьев. Здесь сохранились реликтовые растения: метасеквойя, папоротники, мезозойское дерево гинкго.



Бассейны крупных рек Янцзы и Хуанэ.



Река Янцзы – самая длинная и полноводная река Евразии.
Длина – около 6300 км.



Первая по мощности и крупнейшая в мире ГЭС «Три ущелья» на реке Янцзы



Река Хуанхэ или Желтая река

ЧЕМ ЗАНИМАЮТСЯ ЛЮДИ В КИТАЕ?



По количеству фабрик и заводов, по производству некоторых товаров, в том числе автомобилей, страна занимает первое место в мире



Китай - это родина чая. Здесь насчитывается более 400 сортов.



Сбор чая в Китае

Природа Восточного Китая значительно изменена в результате хозяйственной деятельности. По уровню загрязненности вод, воздуха, почвы, кислотными дождями, числу заболевших от последствий загрязнения Китай также на первом месте.



Китай занимает первое место в мире по сбору зерна, хлопка, овощных культур, арахиса, а также по поголовью лошадей, свиней, птицы.

Главная культура — рис.


ЗАДАНИЕ

- Определите, в чём главное отличие полей, засеянных рисом, от полей, на которых выращивают другие культуры.
- Как вы думаете, насколько трудно обрабатывать рисовые поля?



Рисовое поле

ПАМЯТНИКИ ВСЕМИРНОГО НАСЛЕДИЯ ЮНЕСКО В КИТАЕ



Потала – дворец-монастырь



Великая Китайская стена



Лешаньский Большой Будда



Терракотовая армия



Храм и захоронение учёного
и философа Конфуция

ЯПОНИЯ – СТРАНА ВОСХОДЯЩЕГО СОЛНЦА



Япония — морская страна, расположенная в пределах Японского архипелага, где 97% территории составляют четыре крупных острова — Хонсю, Хоккайдо, Кюсю и Сикоку



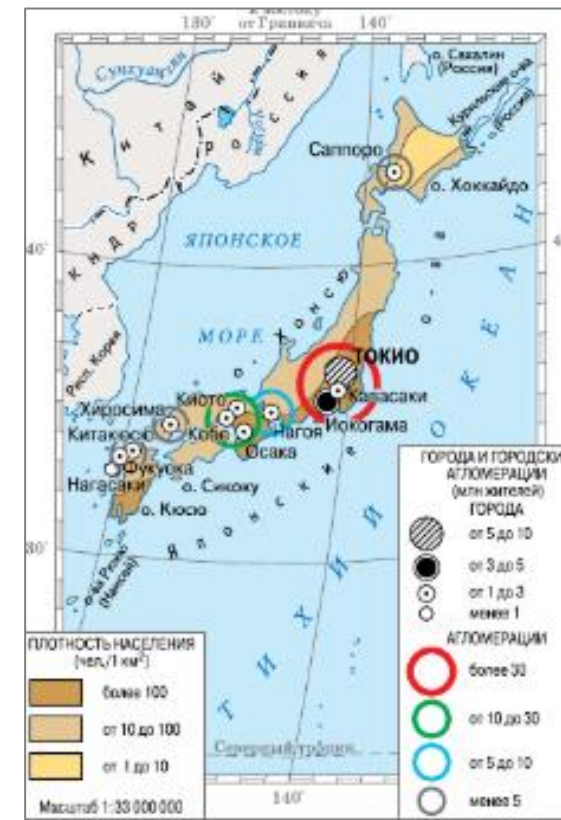
Токио



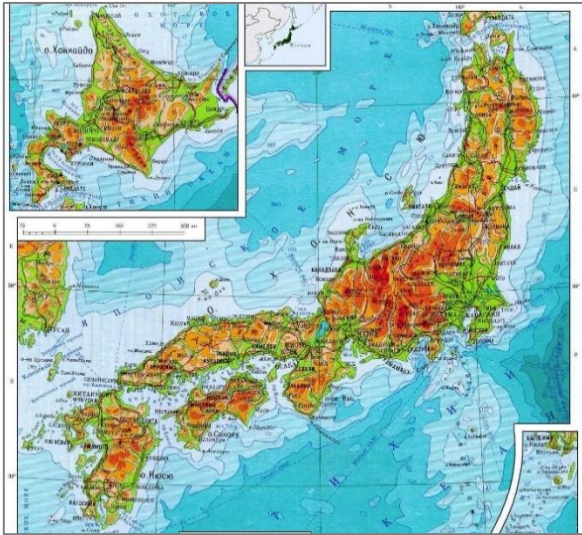
Родина Солнца



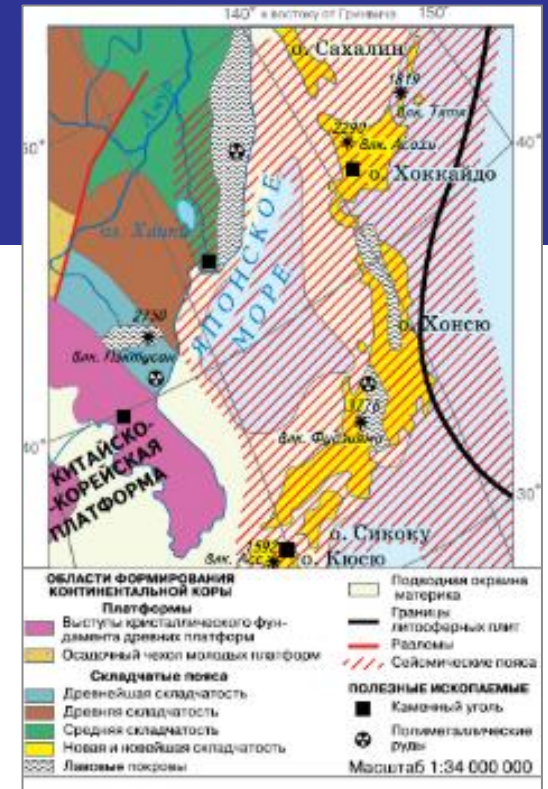
- Япония — очень древнее государство.
- Это конституционная монархия.
- Население современной Японии — 126 млн чел.
- Большая часть японцев живёт в крупных городах, расположенных на восточном побережье страны.
- Японцы составляют 99 % населения, и лишь 1 % — айны, коренные жители острова Хоккайдо.
- Практически все японцы – одновременно буддисты и синтоисты. Синтоизм – религия, которая допускает одновременное поклонение и другим богам.



РЕЛЬЕФ ЯПОНИИ



Япония – горная страна. В стране отмечается высокая сейсмичность, здесь находится около 80% действующих вулканов. Священная гора Фудзияма является вулканом. С землетрясениями на морских глубинах связаны цунами. Равнины невелики по площади, они расположены вдоль морских побережий и речных долин. Значительных запасов полезных ископаемых в Японии нет, практически все они ввозятся в страну из-за рубежа.



Фудзияма

Задание. Что свидетельствует о том, гора имеет вулканическое происхождение?



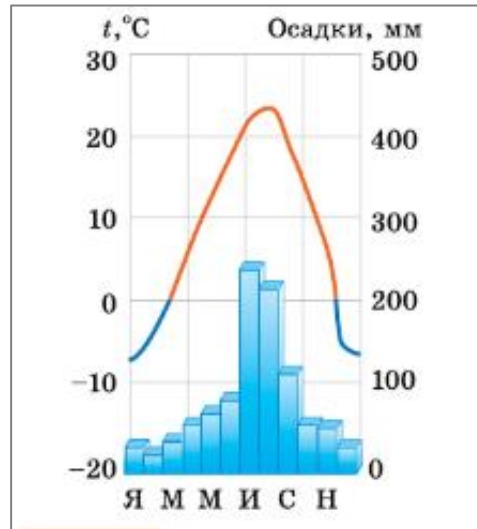
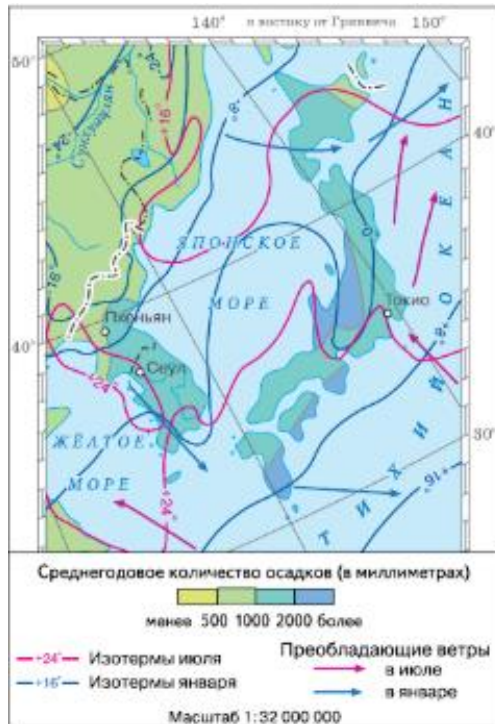
Цунами



В зоне постоянной сейсмической активности 7% территории


ОСОБЕННОСТИ ПРИРОДЫ ЯПОНИИ

Япония располагается в области муссонного климата умеренного и субтропического климатических поясов. Над Японией часто проходят тропические ураганы — тайфуны, приносящие немало разрушений. Япония покрыта густой сетью рек, в основном горных.




Задание. Определите тип климата города, для которого составлена климатограмма.

Из-за большой протяжённости по широте пейзажи Японских островов очень разнообразны: от влажных вечнозелёных лесов на юге до тайги на севере. Остров Хоккайдо — основной лесной район Японии.



Тайга на Хоккайдо



Вечнозелёный лес о. Кюсю

КАК ЖИВУТ И РАБОТАЮТ ЯПОНЦЫ?

Япония - развитая страна с очень высоким уровнем жизни. В условиях отсутствия собственных полезных ископаемых, Япония стала закупать на мировом рынке сырье и продавать высокотехнологичную продукцию.

Япония занимает первое место в мире по выплавке стали, выпуску морских судов и промышленных роботов. Велико производство автомобилей, бытовой электроники.



Главная культура — рис. Выращивается много овощей, фруктов, а также соя, цитрусовые, чай, сахарный тростник. Разводят крупный рогатый скот и птицу. В питании японцев преобладают растительная пища, рыба и другие дары моря.



КУЛЬТУРА ЯПОНИИ



Праздник цветения сакуры



Сад камней – не только архитектурное творение, но и место духовного роста

Традиция воссоздавать природу в миниатюре.



Бонсай



Икебана



Чайная церемония

Монастырь Идзумо



Задание. Необычность японской архитектуры характеризуется деревянными строениями с тяжеловесными крышами и достаточно лёгкими стенами. С какими природными особенностями Японии это связано?

ПРОВЕРЬ СЕБЯ. ЗАДАНИЕ 1/5

Назовите страны, которые входят в состав Восточной Азии?

- Монголия
- Киргизия
- КНДР
- Япония
- Республика Корея

ПРОВЕРЬ СЕБЯ. ЗАДАНИЕ 2/5

О какой стране Восточной Азии идёт речь?

"Страна отделена от Евразии Восточно-Китайским, Японским и Охотским морями. С востока и юго-востока страна омывается водами Тихого океана."

ПРОВЕРЬ СЕБЯ. ЗАДАНИЕ 3/5

Какой тип климата преобладает на Тихоокеанском побережье Восточной Азии?

- морской
- континентальный
- муссонный
- океанический

ПРОВЕРЬ СЕБЯ. ЗАДАНИЕ 4/5

«Волна в бухте» в переводе с японского – это одно из ужасных стихийных явлений на побережье Тихого океана. Как называется это явление на японском языке?



корпорация
Российский
учебник



LECTA



ДРОФА

ПРОВЕРЬ СЕБЯ. ЗАДАНИЕ 5/5


Назовите причины землетрясений, вулканизма, цунами, характерных для Японии.

- находится на стыке литосферных плит
- наличие большого количества вулканов
- расположена в области кайнозойской складчатости
- расположена на побережье Тихого океана





МАТЕРИАЛЫ В ПОМОЩЬ УЧЕНИКУ


Учебник. §§ 55,56



Рабочие тетради



Тетрадь для контрольных и проверочных работ



Спасибо за внимание!

Контактная информация:

Солодова Ирина Леонидовна,
ведущий методист по географии

Solodova.IL@rosuchebnik.ru